



Come raggiungere UNI a Roma

Siamo in Via del Collegio Capranica, 4, 00186 Roma, Italia, e qui di seguito ti diamo alcune soluzioni di viaggio per raggiungere la sede UNI di Roma, considerando diverse modalità di trasporto.



Se arrivi dall'aeroporto di Fiumicino (FCO)

Opzione 1: Treno "Leonardo Express" + Metropolitana + Autobus

1. Dalla stazione ferroviaria dell'aeroporto, presso i Terminal, prendi il treno "Leonardo Express" in direzione "Stazione Roma Termini". Il treno parte ogni 15 minuti.
2. Scendi alla stazione "Roma Termini".
3. Prendi la metropolitana Linea A in direzione "Battistini".
4. Scendi alla fermata "Barberini".
5. Prendi l'uscita "Via del Tritone".
6. Puoi prendere uno dei seguenti autobus in direzione "San Claudio": 52, 53, 63, 80, 83, 160.
7. Scendi alla fermata "San Claudio" (Piazza San Silvestro).
8. Cammina verso Piazza Colonna (Palazzo Chigi), Via della Colonna Antonina, Via in Aquiro, Piazza Capranica e svolta a destra fino alla sede di UNI, Via del Collegio Capranica, 4.




Per i dettagli consultare il sito web:

https://www.trenitalia.com/it/treni_regionali/lazio/leonardo_express.html



Opzione 2: Treni regionali linea FL1 + Metropolitana + Autobus

1. Dalla stazione ferroviaria dell'aeroporto, presso i Terminal, prendi il treno regionale in direzione "Stazione Roma Tiburtina". Il treno parte ogni 15 minuti nei giorni feriali e ogni 30 minuti nei giorni festivi.
2. Scendi alla stazione "Roma Tiburtina".
3. Prendi la metropolitana Linea B in direzione "Laurentina".
4. Scendi alla fermata "Colosseo".
5. Da via dei Fori Imperiali puoi prendere l'autobus 85 o l'autobus 51 in direzione "Piazza Venezia".
6. Scendi a "Largo Chigi".
7. Cammina verso Piazza Colonna (Palazzo Chigi), Via della Colonna Antonina, Via in Aquiro, Piazza Capranica e svolta a destra fino alla sede di UNI, Via del Collegio Capranica, 4.



Per i dettagli consultare il sito web: <https://www.trenitalia.com/it.html>



Opzione 3: Autobus di linea

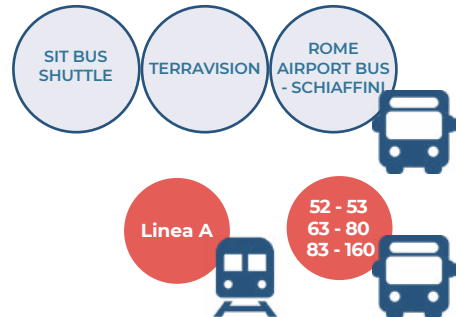
Per i dettagli consultare i siti web:

- COTRAL (<https://www.cotralspa.it/>)
- ROME AIRPORT BUS-SCHIAFFINI (<https://romeairportbus.it/>)
- T.A.M. BUS Srl (<https://www.tambus.it/>)
- TERRAVISION (<https://www.terravision.eu/italiano/>)
- SIT BUS SHUTTLE (<https://www.sitbusshuttle.com/>)



Se arrivi dall'aeroporto "Giovan Battista Pastine" di Roma-Ciampino (CIA)

Opzione 1: Autobus di linea delle società "SIT Bus Shuttle", "Terravision" e "Rome Airport Bus-Schiaffini" + Metropolitana + Autobus



1. Puoi prendere uno di questi autobus di linea in direzione "Stazione Roma Termini".
2. Scendi alla stazione "Roma Termini".
3. Prendi la metropolitana Linea A in direzione "Battistini".
4. Scendi alla fermata "Barberini".
5. Prendi l'uscita "Via del Tritone".
6. Puoi prendere uno dei seguenti autobus in direzione "San Claudio": 52, 53, 63, 80, 83, 160.
7. Scendi alla fermata "San Claudio" (Piazza San Silvestro).
8. Cammina verso Piazza Colonna (Palazzo Chigi), Via della Colonna Antonina, Via in Aquiro, Piazza Capranica e svolta a destra fino alla sede di UNI, Via del Collegio Capranica, 4.

Opzione 2: Autobus "Atral" + Metropolitana + Autobus

1. Prendi l'autobus "Atral" in direzione "Anagnina".
2. Scendi alla stazione metro "Anagnina" (Linea A).
3. Prendi la metropolitana Linea A in direzione "Battistini".
4. Scendi alla fermata "Barberini".
5. Prendi l'uscita "Via del Tritone".
6. Puoi prendere uno dei seguenti autobus in direzione "San Claudio": 52, 53, 63, 80, 83, 160.
7. Scendi alla fermata "San Claudio" (Piazza San Silvestro).
8. Cammina verso Piazza Colonna (Palazzo Chigi), Via della Colonna Antonina, Via in Aquiro, Piazza Capranica e svolta a destra fino alla sede di UNI, Via del Collegio Capranica, 4.



Per i dettagli consultare il sito web: <https://www.atral-lazio.com/>

Opzione 3: Treno + Autobus "Ciampino Airlink" + Metropolitana + Autobus

1. Nel piazzale antistante l'aeroporto prendi l'autobus "Ciampino Airlink" in direzione "Stazione di Ciampino". Partenza ogni 20 minuti.
2. Prendi il treno in direzione "Stazione Termini".
3. Scendi alla stazione "Roma Termini".
4. Prendi la metropolitana Linea A in direzione "Battistini".
5. Scendi alla fermata "Barberini".
6. Prendi l'uscita "Via del Tritone".
7. Puoi prendere uno dei seguenti autobus in direzione "San Claudio": 52, 53, 63, 80, 83, 160.
8. Scendi alla fermata "San Claudio" (Piazza San Silvestro).
9. Cammina verso Piazza Colonna (Palazzo Chigi), Via della Colonna Antonina, Via in Aquiro, Piazza Capranica e svolta a destra fino alla sede di UNI, Via del Collegio Capranica, 4.



Per i dettagli consultare il sito web: <https://www.trenitalia.com/it.html>



Se arrivi dalla Stazione ferroviaria "Roma Termini"


Opzione 1: Metropolitana + Autobus

1. Prendi la metropolitana Linea A in direzione "Battistini".
2. Scendi alla fermata "Barberini".
3. Prendi l'uscita "Via del Tritone".
4. Puoi prendere uno dei seguenti autobus in direzione "San Claudio":
52, 53, 63, 80, 83, 160.
5. Scendi alla fermata "San Claudio" (Piazza San Silvestro).
6. Cammina verso Piazza Colonna (Palazzo Chigi), Via della Colonna Antonina, Via in Aquiro, Piazza Capranica e svoltare a destra fino alla sede di UNI, Via del Collegio Capranica, 4.



Opzione 2: Autobus 85

1. Da piazza dei Cinquecento (uscita "Stazione Termini"), prendi l'autobus 85 in direzione "Arco Di Travertino".
2. Scendi alla fermata "San Claudio" (Piazza San Silvestro).
3. Cammina verso Piazza Colonna (Palazzo Chigi), Via della Colonna Antonina, Via in Aquiro, Piazza Capranica e svolta a destra fino alla sede di UNI, Via del Collegio Capranica, 4.



Se arrivi dalla Stazione ferroviaria di "Roma Tiburtina"

1. Prendi la metropolitana Linea B in direzione "Laurentina".
2. Scendi alla fermata "Colosseo".
3. Da via dei Fori Imperiali puoi prendere l'autobus 85 o l'autobus 51 in direzione "piazza Venezia".
4. Scendi a "Largo Chigi".
5. Cammina verso Piazza Colonna (Palazzo Chigi), Via della Colonna Antonina, Via in Aquiro, Piazza Capranica e svolta a destra fino alla sede di UNI, Via del Collegio Capranica, 4.



Se arrivi dalla Stazione ferroviaria di "Roma Ostiense"

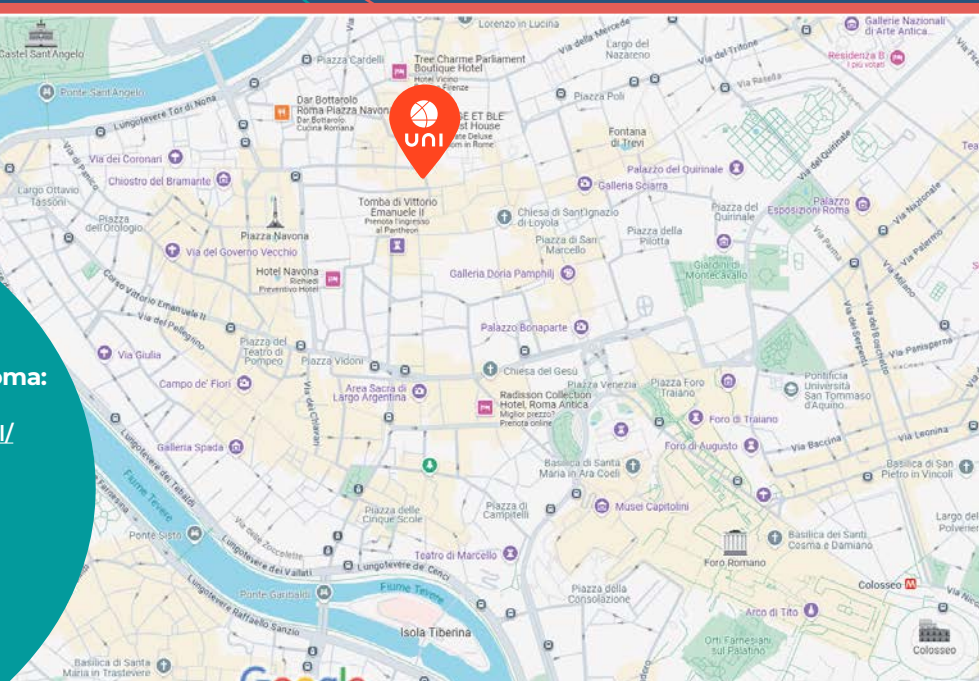
1. Prendi la metropolitana Linea B in direzione "Rebibbia".
2. Scendi alla fermata "Colosseo".
3. Da via dei Fori Imperiali puoi prendere l'autobus 85 o l'autobus 51 in direzione "Piazza Venezia".
4. Scendi a "Largo Chigi".
5. Cammina verso Piazza Colonna (Palazzo Chigi), Via della Colonna Antonina, Via in Aquiro, Piazza Capranica e svolta a destra fino alla sede di UNI, Via del Collegio Capranica, 4.



Modalità per trovare on line la sede

UNI, Via del Collegio Capranica, 4 - Roma:

- Google Maps: <https://maps.app.goo.gl/RV9MqJcrS955veYe8>
- Codice Plus: WF2G+4W Roma
- Coordinate: 41°54'01.0"N 12°28'38.7"E



Metropolitana di Roma

— Rome metro line
- - - Under construction



Per saperne di più...

- Per informazioni dettagliate sui trasporti e sull'acquisto dei biglietti a Roma, consultare:



• il sito web di Metro di Roma:
<https://www.metropolitanadiroma.it/>

• il sito web di ATAC (Azienda Tramvie e Autobus del Comune):
<https://www.atac.roma.it>



- È possibile utilizzare la carta bancaria contactless per viaggiare sulla metropolitana e sulle linee di superficie.
- Per informazioni dettagliate sull'acquisto dei biglietti dei treni consultare il sito web di TRENITALIA: www.trenitalia.com
- Radio taxi a Roma: 063570 - 064994 - 0688177